



Even LWAOW bijpraten....

september 2017

Mergor in Mosam duikt in Cold Case project


Leden van de stichting Mergor in Mosam duiken in een cold case project uit 1895. In dat jaar werden lange rijen met resten van houten palen gevonden tijdens kleiwinning op het terrein van steenfabrikant Pool in Zuilichem. De toenmalige directeur van het Rijksmuseum van Oudheden in Leiden, Pleyte, onderzocht de ontdekking en concludeerde dat het om een Romeinse paaljukkenbrug ging. Helaas konden de houtmonsters toen nog niet gedateerd worden en verdwenen de resten weer onder sediment en water.

De brugresten verdwenen echter niet uit het geheugen. Jan Bervaes van de Historische Kring Bommelerwaard creëerde een basis voor een opgravingsproject door uitgebreid onderzoek te doen naar de precieze locatie. Bijna werd daadwerkelijk gegraven naar de resten, maar het archeologisch project geleid door de ROB ging, door te grote ambities en daardoor hoge kosten, op het laatste moment niet door.

Omdat de resten nog in 1937 in een grote plas ten noorden van de Waaldijk gezien waren, zat de locatie ook in het dossier van de stichting Mergor in Mosam, die onderwater archeologische projecten uitvoert. Ter nagedachtenis van Jan Bervaes wil de stichting proberen om de opgraving alsnog te realiseren. Het grootste obstakel, de kosten, kunnen beperkt worden door de resten zo nauwkeurig mogelijk te lokaliseren. Een eerste stap hierin is het bepalen van het gebied met de hoogste verwachtingswaarde voor het aantreffen van de resten. Hierbij zal gebruik gemaakt worden van geofysische technieken (bodemradar) om de exacte locatie te bepalen.




Voor de bepaling van de omvang van het gebied met de hoogste verwachtingswaarde is uitgebreid bureauonderzoek gedaan naar de beschikbare gegevens uit de vijf voorgaande onderzoeken. Deze gegevens bleken echter niet allemaal eenduidig te zijn, wat verschillende mogelijkheden voor een locatie opleverde.

Een uitgebreide evaluatie van alle gegevens (plus wat nieuwe gegevens) leverde een gebied op dat, gesponsord door de Awn, binnenkort door een in bodemonderzoek gespecialiseerd bedrijf ATKB, met bodemradar zal worden onderzocht.



Tekening van de locatie in 1895, naar een foto van Weyers (RMO).

Activiteiten van de LWAOW worden ondersteund door:

Stichting ter Bevordering van de Onderwater- en Scheepsarcheologie (BOS)

